

Abendstein 1596m

Kletter- und Naturerlebnis bei der Gufferthütte



Wie ein riesiger Boulderblock steht er da, der beeindruckende Felsobelisk mit dem romantisch klingenden Namen Abendstein. Schon der Anblick der kompakten Wände erweckt den Wunsch, an dem einen oder anderen Wandsektor Hand anzulegen, um den Gipfel, bzw. den Endpunkt der Kletterroute - über eine Plattenwand, einen Riss, eine Verschneidung, eine Kante, oder über wasserzerfressene Erosionsrillen - zu erreichen.



Sektor A: Schuppenwand
10 Routen (III bis VII)



Sektor B: Große Plattenwand
6 Routen (V+ bis VII)


In den 5 Sektoren gibt es über 30 lohnende Sport-Klettererrouten im Schwierigkeitsgrad III bis über VIII. Weitere Routen sind: „Top-Rope“ (von oben über den Umlenkhaken gesichert) möglich. Die überwiegende Zahl der Anstiege bewegt sich im Bereich von Grad V bis VII, bei einer Kletterlänge von 15 bis zu 30 Metern. Die Felsqualität ist sehr gut, die Steinschlaggefahr ist gering, da die Felsen Klettergartencharakter haben. Da es sich um ein alpines Klettergebiet handelt, sollte freilich mit Helm geklettert werden.

Am Abendstein selbst, sowie an weiteren Felsen in der Umgebung des Hauptmassives lassen sich gute Übungsmöglichkeiten für Kletterkurse finden. Eine bereits registrierte und erforschte Höhle in der unmittelbaren Nähe des Felsens kann dort (mit Seilsicherung) ebenfalls besichtigt werden.

Ein großes Plus ist die Exposition der Wände. Diese sind west- und südseitig exponiert! Also auch am Nachmittag kann man noch in der Sonne klettern!



Sektor C: Zyklopenwand
9 Routen (III bis VIII)



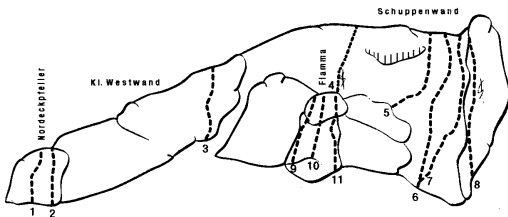
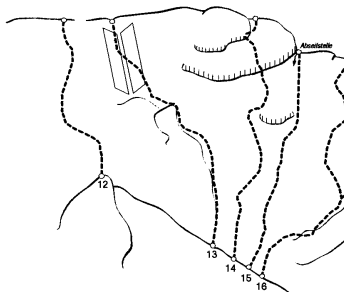
Sektor E: Amphitheater
2 Routen (V und VII)

Das Klettergebiet bietet vor allem den Vorteil, dass man dort auch bei unsicherem Wetter aktiv sein kann wenn andere längere Touren wie z.B. im Kaiser oder im Wetterstein zu riskant erscheinen. Bei einer Tagestour mit dem Bike vom Tal aus erreicht man auf Forststraßen in einer Stunde die Gufferthütte, zu Fuß in 1 ½ -2 Stunden. Für den Weg von der Gufferthütte zum Abendstein müssen ca. 50 Minuten Anmarschzeit einkalkuliert werden.

Rund um den sehr schön gelegenen Abendstein, mit einer hervorragenden Aussicht vom Gipfel ist pure Natur, die auch Familien mit Kindern Möglichkeiten zu Aktivitäten bietet. Der Gipfel ist ostseitig auf einem Steig unschwierig zu erreichen.

Kletterrouten:

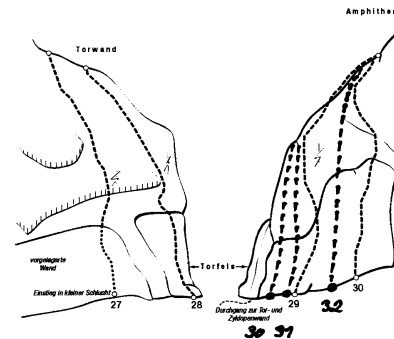
Sektor A	Westwand – Nordeckpfeller			
1	Linke Tour (Tiasi)	6-	8 m	Z 4-U 1
2	Rechte Tour (Rittler)	6-	7 m	Z 3-U 1
3	Kleine Westwand			
	Links aussen (Ross)	5+	15 m	Z 4-AB 1
4	Schuppenwand			
5	Linker Riß (Preusseris)	6-	20 m	Z 4-U 1
6	Plattenföhre (Düfler)	6-	30 m	S 1-Z 6-U 1
7	Schuppenföhre (Detassis)	5+	30 m	Z 5-AB 1
8	Pfeiler (Titanic)	7+	30 m	Z 8-AB 1
	Gelber Riß (Rebitschris)	8	30 m	U 1
9	Fiamma			
10	Linke Kante (Dibona)	3	15 m	Z 3
11	Mittlere Tour (Winkler)	3-4	15 m	SD 1-Z 3-U 1
	Rechte Kante (Delago)	3-4	15 m	Z 3-U 1



Sektor B	Große Plattenwand			
12	Westl. Verschneidung (Fiechtl)	6	25 m	
13	Verschneidung (Schmid)	5+ (5, A0)	30 m	
14	Direkte (Buhl)	6+	30 m	
15	Abseilwandweg (Platz)	6-	30 m	
16	Platzplattenweg (Solleder)	7	30 m	
	Abseilstelle		30 m	
17	Götterquergang (Micheluzzi)	5+	30 m	

Sektor D	Torwand			
27	Linker Riß (Schober)	6-	30 m	
28	Rechter Riß (Spindler)	6-	30 m	

Sektor C	Zyklopenwand			
18	Zyklop	8	30 m	Z 16-U 2
19	Linke Karaffe (Vinatzer)	4	10 m	Z 3-AB 1
20	Rechte Karaffe (Gonda)	7-	25 m	S 1-Z 7-U 1
21	Rampenweg (Schlangwandl)	3	20 m	S 1-Z 4-U 1
22	Obere Dachroute (Comici)	7-	30 m	Z 8-U 1



Sektor E	Amphitheater			
29	Riss (Schusterriss)	5	25 m	
30	Erosionsrille (Moderne Zeiten)	7	25 m	

Neue Routen:			
31	Andis Traum	(?)	15 m
32	Hammer Drill	(?)	15 m
33	Mein Stern	(8-?)	25 m

Legende
 S = Standhaken | SD = Doppelring-Standhaken | Z = Zwischenhaken | AB = Abseilhaken
 U = Doppelring-Umlenkhaken

Autor: Werner Lang, Staatl. gepr. Berg- u. Skiführer